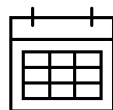




AZIMUT RANDO



PROGRAMME TYPE RAQUETTE A NEIGE HIVER 2023



Dim. 09:30 - 12:00

Col de la Loze

Niveau : Facile Dénivelé :60m
Distance : 2,8Km Parcourez les magnifiques champs de neige du col de la Loze et découvrez le Mont Blanc en ...



Dim. 14:00 - 16:45

Bois du Ban


Niveau : Facile Dénivelé :160m
Distance : 3,5Km Découvrez une forêt pleine de secrets et surprises, avec un beau point de vue sur le plus ...



Lun. 09:30 - 12:00

Le haut de la forêt du Praz

Niveau : vert Dénivelé :170m
Distance : 4,5Km Forêt sauvage et mystérieuse à partir de Courchevel, beau panorama sur les versants sud et ...



Lun. 14:00 - 16:45

Lac de la Rosière

Niveau : Facile Dénivelé :160m
Distance : 4Km Découvrez le décor enchanteur du lac dans son écrin de neige, où le murmure cristallin du ...



Mar. 10:00 - 14:30

Praméruel - Journée découverte

Niveau : facile/intermédiaire Dénivelé : 400m Distance : 6km Très belle montée en forêt pour arriver à un magnifique panorama vers le Mont Blanc



Mar. 15:30 - 17:30

Igloo Goûter

Niveau : Facile moins de 100m de dénivelé et moins de 2km de distance Après une courte balade en raquettes, découvrez le villages des Igloo ...



Mer. 09:30 - 12:00

Montcharvet

Niveau : intermédiaire dénivelé : 300m distance : 3,5km Le pays oublié... Partez à la découverte d'un hameau isolé au milieu des neiges et ...



Mer. 14:00 - 16:45

Le sapin argenté


Niveau : Facile (mais descente raide) Dénivelé :275m Distance : 4Km Partez à la rencontre du doyen des arbres du bois du Biolley. Âgé de ...



Jeu. 09:30 - 16:00

Le Dos des Branches Journée

Niveau : Intermédiaire Dénivelé :350m le matin; 70m l'après-midi et descente Distance : 4,8Km matin; 5Km après-midi - sortie journée



Ven. 09:30 - 16:45

Le Bel Air

Niveau : Intermédiaire Dénivelé : 320m Distance : 2,6Km Montée très sauvage au milieu des Pins Cembros, pour finir face au Mont Blanc et ...



Ven. 14:00 - 16:45

Le Grand Bois

Niveau : intermédiaire Dénivelé descente : - 532m Distance : 3Km Découvrez tous les secrets d'une forêt de montagne, très belle descente ...



Sam. 10:00 - 12:45

Les Cotilles

Niveau : facile Dénivelé :180m Distance : 3,5Km Montée entre La Tania et Méribel, loin de toute l'agitation du ski et au milieu de grands ...

Votre contact, Yann : 06 83 17 78 65

Consultez aussi l'actualisation en ligne

